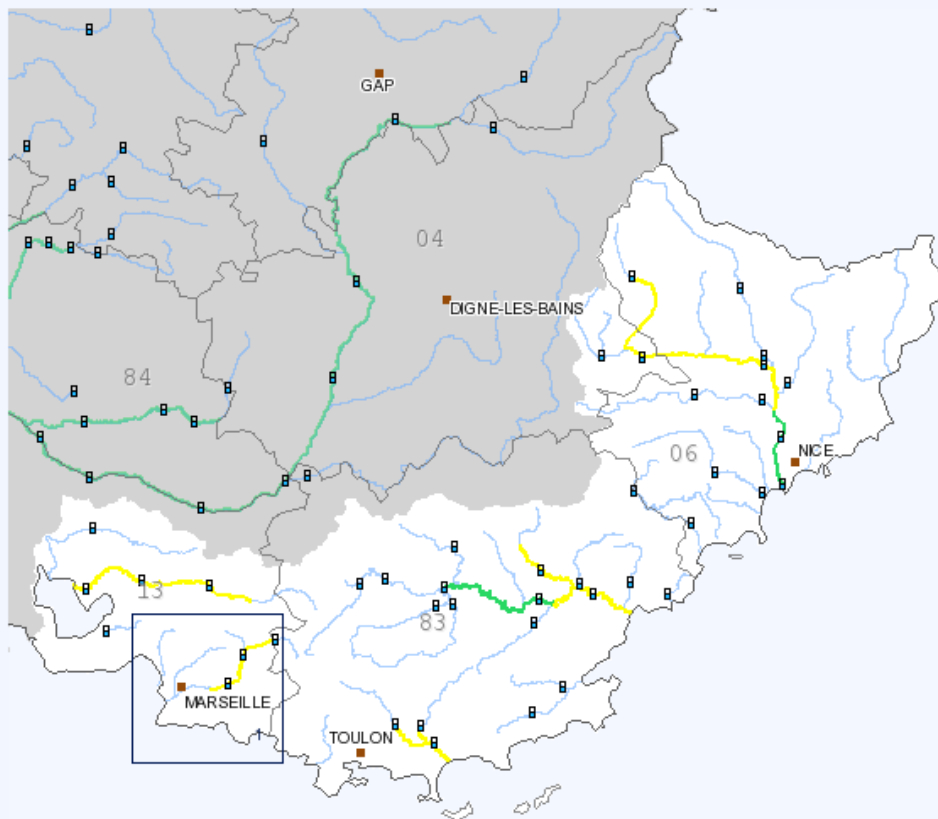




[Information nationale](#)
[Informations locales](#)
[Accueil](#) > [Informations locales](#) > [Service de Prévission des Crues : Méditerranée Est](#)













Carte n° : 13092015_06

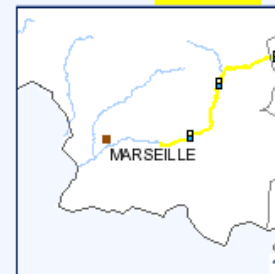
Pour plus d'information(s) consulter :
[les informations complémentaires du SPC](#)
[le site du service d'accueil du SPC](#)
[le Règlement d'Information sur les Crues du S.P.C. \(R.I.C.\)](#)





Toutes les heures mentionnées sont des heures légales.
Cliquez sur une zone grisée de la carte, pour changer de S.P.C. .
Cliquez sur un site de la carte, pour afficher les niveaux des cours d'eau (symbole ).

Actualisation le dimanche 13 septembre 2015 à 07h33
Prochaine carte publiée au plus tard le dimanche 13
septembre 2015 à 10h00

Situation hydrologique par tronçon :

Nom	Vigilance	Localiser	RSS
Huveaune	Jaune		
Var amont	Jaune		
Var aval	Vert		
Nartuby	Jaune		
Argens moyen	Vert		
Argens aval	Jaune		
Gapeau	Jaune		
Arc	Jaune		



-  **Rouge** : Risque de crue majeure. Menace directe et généralisée de la sécurité des personnes et des biens.
-  **Orange** : Risque de crue génératrice de débordements importants susceptibles d'avoir un impact significatif sur la vie collective et la sécurité des biens et des personnes.
-  **Jaune** : Risque de crue ou de montée rapide des eaux n'entraînant pas de dommages significatifs, mais nécessitant une vigilance particulière dans le cas d'activités saisonnières et/ou exposées.
-  **Vert** : Pas de vigilance particulière requise.