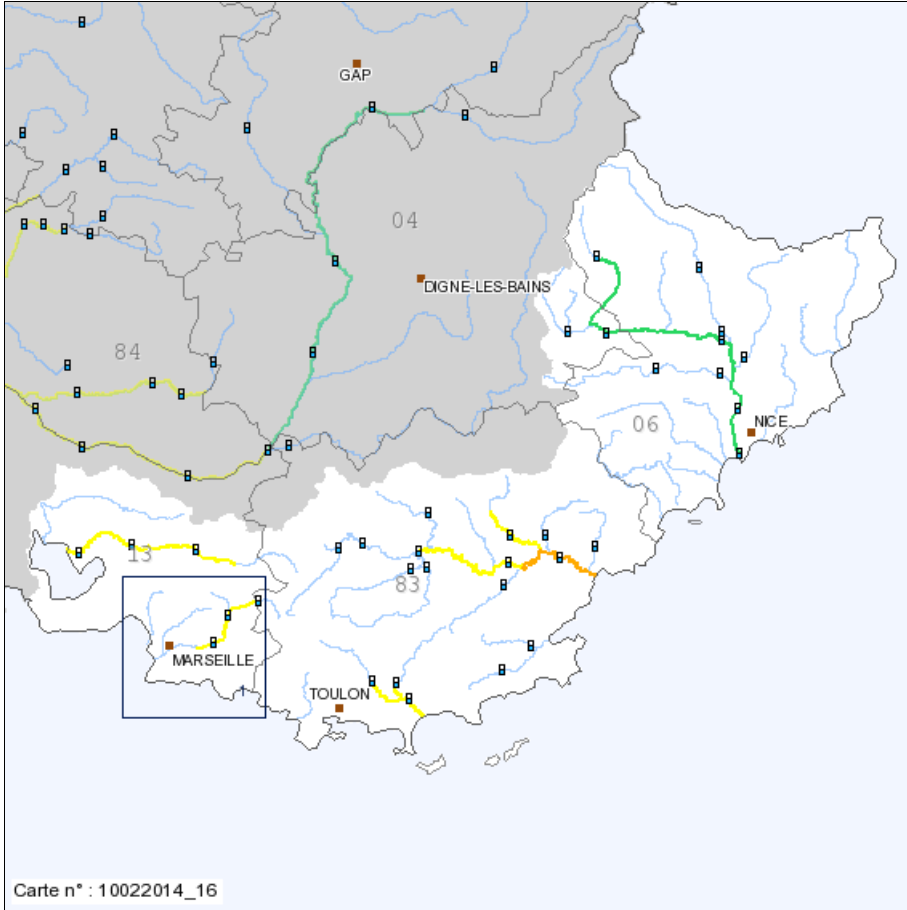


■ Informations locales > Service de Prévision des Crues : Méditerranée Est

**Informations locales : Service de Prévision des Crues Méditerranée Est**



Actualisation le mardi 11 février 2014 à 05h56



- Rouge** : Risque de crue majeure. Menace directe et généralisée de la sécurité des personnes et des biens.
- Orange** : Risque de crue génératrice de débordements importants susceptibles d'avoir un impact significatif sur la vie collective et la sécurité des biens et des personnes.
- Jaune** : Risque de crue ou de montée rapide des eaux n'entraînant pas de dommages significatifs, mais nécessitant une vigilance particulière dans le cas d'activités saisonnières et/ou exposées.
- Vert** : Pas de vigilance particulière requise.

**BULLETIN D'INFORMATION**  
**ORIGINE : Service de Prévision des Crues Méditerranée Est**

Bulletin émis le : 11/02/2014 à 05:40

Prochain bulletin le : 11/02/2014 à 10:00

**Orange**

Département(s) en vigilance crue «orange» ou «rouge» :  
 VAR

Fait(s) nouveau(x) :









Qualification de la situation :

Situation actuelle et évolution prévue :

Les pluies d'hier Lundi ont fait réagir les cours d'eau. Les décrues sont, parfois lentes, en cours.

Le retour à une vigilance verte sur l'ensemble des cours d'eau est prévu aujourd'hui Mardi.

Situation hydrologique par tronçon :

Nom	Vigilance	RSS
Huveaune	Jaune	
Var amont	Vert	
Var aval	Vert	
Nartuby	Jaune	
Argens moyen	Jaune	
Argens aval	Orange	
Gapeau	Jaune	
Arc	Jaune	

Tronçon : **Huveaune**

L'Huveaune poursuit sa lente décrue avec ce Mardi à 05h, une cote de 1,49m soit 11 m<sup>3</sup>/s à Roquevaire.  
 Retour en vigilance verte aujourd'hui Mardi à 10h.

Tronçon : **Nartuby**

On note une hauteur de 0,90 m à Trans-en-Provence ce Mardi à 05h (débit de 14 m<sup>3</sup>/s) en baisse.  
 Retour en vigilance verte aujourd'hui Mardi à 10h.

Tronçon : **Argens moyen**

L'Argens est à 2,46m (178 m<sup>3</sup>/s) aux Arcs ce Mardi à 05h. Amorces d'une lente décrue ce Mardi matin.

Tronçon : **Argens aval**

Le niveau de l'Argens est à 4.53 m (débit de 290 m<sup>3</sup>/s) à Roquebrune ce Mardi à 05h. Ce niveau est en baisse lente.  
 Retour en vigilance jaune aujourd'hui Mardi à 10h.

Tronçon : **Gapeau**

Le Gapeau est en décrue avec, ce Mardi à 05h, une cote en baisse à 1,33m soit 80 m<sup>3</sup>/s à Hyères Ste Eulalie.  
 Retour en vigilance verte aujourd'hui Mardi à 10h.

Tronçon : **Arc**

Le niveau de l'Arc ce Mardi à 05h est en baisse avec une cote de 1,54 m à Meyreuil et 1,31m à Roquefavour (débit de l'ordre de 22 m<sup>3</sup>/s). La lente décrue se poursuit aujourd'hui.

Retour en vigilance verte aujourd'hui Mardi à 10h.

Conséquences possibles :

Des inondations importantes sont possibles.

Les conditions de circulation peuvent être rendues difficiles sur l'ensemble du réseau et des perturbations peuvent affecter les transports ferroviaires.

Des coupures d'électricité peuvent se produire.

Les digues peuvent être fragilisées ou submergées.

Conseils de comportement :

Mettez-vous à l'abri.

Limitez tout déplacement sauf si absolument nécessaire et conformez-vous à la signalisation routière.

Tenez-vous informé de l'évolution de la situation (radio, etc...)

Veillez à la protection des biens susceptibles d'être inondés ou emportés (mobilier, produits toxiques, appareil électriques, etc...).