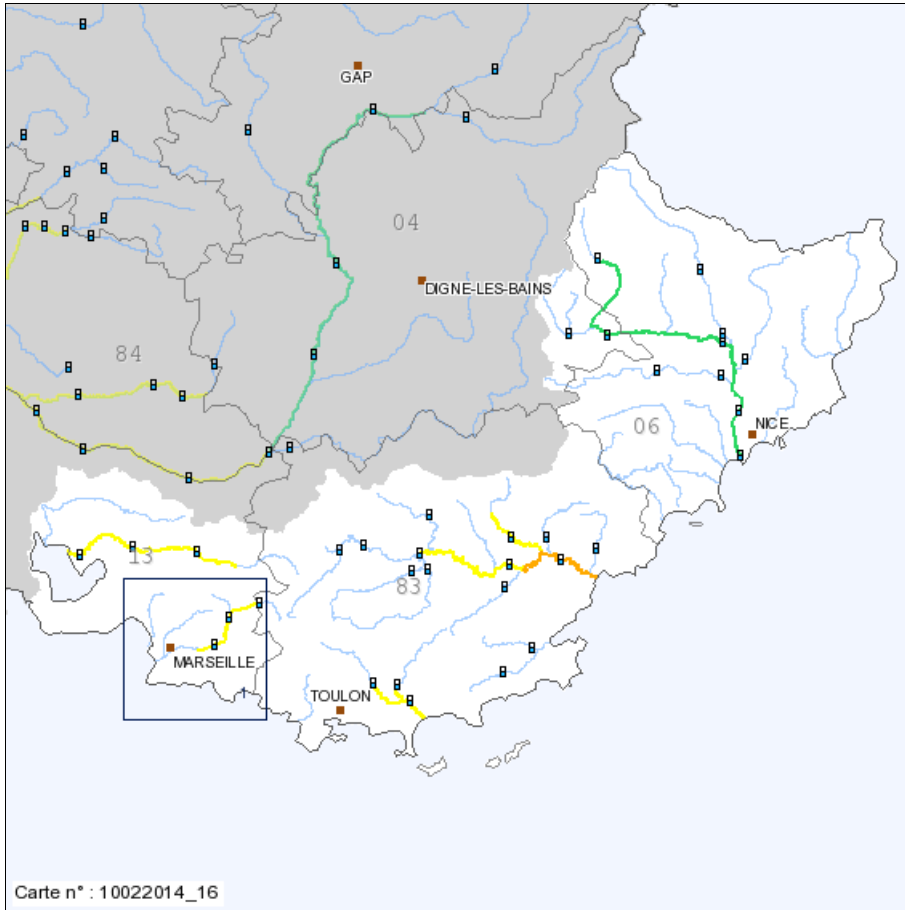


■ Informations locales > Service de Prédiction des Crues : Méditerranée Est

Informations locales : Service de Prédiction des Crues Méditerranée Est



Actualisation le mardi 11 février 2014 à 00h34



- **Rouge** : Risque de crue majeure. Menace directe et généralisée de la sécurité des personnes et des biens.
- **Orange** : Risque de crue génératrice de débordements importants susceptibles d'avoir un impact significatif sur la vie collective et la sécurité des biens et des personnes.
- **Jaune** : Risque de crue ou de montée rapide des eaux n'entraînant pas de dommages significatifs, mais nécessitant une vigilance particulière dans le cas d'activités saisonnières et/ou exposées.
- **Vert** : Pas de vigilance particulière requise.

BULLETIN D'INFORMATION
ORIGINE : Service de Prévision des Crues Méditerranée Est

Bulletin émis le : 10/02/2014 à 22:37

Prochain bulletin le : 11/02/2014 à 06:00

Orange

Département(s) en vigilance crue «orange» ou «rouge» :
 VAR

Fait(s) nouveau(x) :









Qualification de la situation :

Situation actuelle et évolution prévue :

Un passage pluvieux actif a arrosé la région la nuit dernière, puis durant la journée de lundi de manière moins intense. Quelques averses sont encore possibles très localement en cette première partie de nuit.

Plusieurs cours d'eau côtiers ont fortement réagi en début de matinée. Dans les bassins à réaction plus lente (Arc, Touloubre, Argens), la hausse des niveaux s'est poursuivie jusqu'en début de soirée. Une lente décrue s'amorcera en deuxième partie de nuit.

Situation hydrologique par tronçon :

Nom	Vigilance	RSS
Huveaune	Jaune	
Var amont	Vert	
Var aval	Vert	
Nartuby	Jaune	
Argens moyen	Jaune	
Argens aval	Orange	
Gapeau	Jaune	
Arc	Jaune	

Tronçon : **Huveaune**

En cette première partie de nuit, l'Huveaune a amorcé sa décrue avec à 22h, une cote de 1,54m soit 12 m³/s à Roquevaire. Décrue lente toute la nuit. Retour en vigilance verte demain Mardi à 10h.

Tronçon : **Nartuby**

On note une hauteur de 1 m à Trans-en-Provence ce lundi à 22h (débit de 18 m³/s) en baisse. Décrue toute la nuit. Retour en vigilance verte demain Mardi à 10h.

Tronçon : **Argens moyen**

L'Argens est à 2,48m (180 m³/s) aux Arcs ce lundi à 22h. La hausse se poursuivra jusqu'en milieu de nuit de lundi à mardi, le niveau de l'Argens aux Arcs atteignant environ 2,60m soit un débit de 200 m³/s. Les premiers débordements en zone rurale sont possibles. Amorçe d'une lente décrue en deuxième partie de nuit.

Tronçon : **Argens aval**

Le niveau de l'Argens est à 4.60 m (débit de 305 m³/s) à Roquebrune ce lundi à 22h. Ce niveau est en baisse lente. Les apports de la partie amont de Argens et les averses de la fin d'après-midi pourront contrarier cette baisse, mais la réaction reste limitée et la cote ne devrait pas dépasser un maximum de 4,80m en milieu de nuit puis lente décrue.

Retour probable en vigilance jaune demain Mardi à 10h.

Tronçon : **Gapeau**

La crue du Gapeau en matinée de ce lundi a atteint une hauteur de 2,50m (soit 270 m³/s) à Hyères-St-Eulalie entre 9 et 11h.

Le Gapeau est en décrue depuis le début d'après-midi avec, à 22h, une cote en baisse à 1,57m soit 112 m³/s à Hyères Ste Eulalie.

La décrue plus franche et durable se poursuit cette nuit.

Retour en vigilance verte demain Mardi à 10h.

Tronçon : **Arc**

Le niveau de l'Arc ce lundi à 22h semble stabilisé avec une cote de 1,74 m à Meyreuil et en lente décrue 1,39m à Roquefavour (débit de l'ordre de 24 m³/s). Une décrue lente continue cette nuit.

Retour en vigilance verte demain Mardi à 10h.

Conséquences possibles :

Des inondations importantes sont possibles.

Les conditions de circulation peuvent être rendues difficiles sur l'ensemble du réseau et des perturbations peuvent affecter les transports ferroviaires.

Des coupures d'électricité peuvent se produire.

Les digues peuvent être fragilisées ou submergées.

Conseils de comportement :

Mettez-vous à l'abri.

Limitez tout déplacement sauf si absolument nécessaire et conformez-vous à la signalisation routière.

Tenez-vous informé de l'évolution de la situation (radio, etc...)

Veillez à la protection des biens susceptibles d'être inondés ou emportés (meubles, produits toxiques, appareils électriques, etc...).