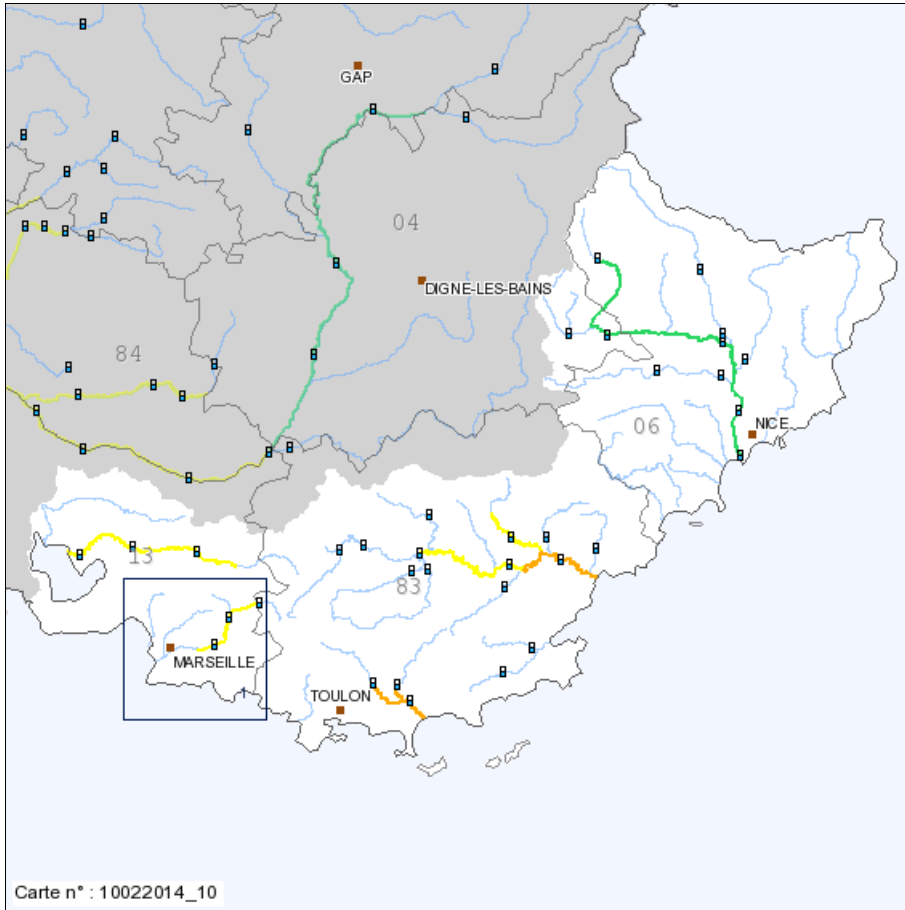


■ Informations locales > Service de Prévision des Crues : Méditerranée Est

Informations locales : Service de Prévision des Crues Méditerranée Est



Actualisation le lundi 10 février 2014 à 13h56



- **Rouge** : Risque de crue majeure. Menace directe et généralisée de la sécurité des personnes et des biens.
- **Orange** : Risque de crue génératrice de débordements importants susceptibles d'avoir un impact significatif sur la vie collective et la sécurité des biens et des personnes.
- **Jaune** : Risque de crue ou de montée rapide des eaux n'entraînant pas de dommages significatifs, mais nécessitant une vigilance particulière dans le cas d'activités saisonnières et/ou exposées.
- **Vert** : Pas de vigilance particulière requise.

BULLETIN D'INFORMATION
ORIGINE : Service de Prévision des Crues Méditerranée Est

Bulletin émis le : 10/02/2014 à 13:53

Prochain bulletin le : 10/02/2014 à 16:00

Orange

Département(s) en vigilance crue «orange» ou «rouge» :
 VAR

Fait(s) nouveau(x) :
 Maintien de la Vigilance Crues Orange sur le Gapeau et l'Argens Aval
 Vigilance crues Jaune sur l'Huveaune et la Nartuby.

Qualification de la situation :

Situation actuelle et évolution prévue :

Un passage pluvieux actif concerne la région depuis le milieu de nuit. Il dure en journée de ce lundi mais de manière plus discontinu (tendance à l'atténuation avec des averses passagères).









Plusieurs cours d'eau côtiers ont fortement réagi en début de matinée. La crue dans les bassins à réaction plus lente (Arc, Touloubre, Argens) se développera en journée.

Sur les Alpes Maritimes le Var évoluera peu compte-tenu des précipitations moins importantes et d'une limite pluie-neige assez basse. Réaction plus marquée des petits côtiers.

A noter sur le littoral 13 et 83 une surcôte probable (cf. bulletins de Météo-France) pouvant limiter l'écoulement.

Nombreux débordements prévisibles en zone rurale vu les sols gorgés d'eau.

Situation hydrologique par tronçon :

Nom	Vigilance	RSS
Huveaune	Jaune	
Var amont	Vert	
Var aval	Vert	
Nartuby	Jaune	
Argens moyen	Jaune	
Argens aval	Orange	
Gapeau	Orange	
Arc	Jaune	

Tronçon : **Huveaune**

Le niveau de l'Huveaune est stabilisé. A 13h, la cote de l'Huveaune à Aubagne est à 1,1m (soit 18 m3/s) et pour Roquevaire 1,60m soit 13 m3/s.

Au vu des pluies encore prévues cet après-midi, un débit de l'ordre de 20 à 40 m3/s (1,2 à 1,7m à Aubagne) est envisagé avec quelques débordements en zone rurale. Décrue plus franche envisagée en cours de nuit.

Tronçon : **Nartuby**

On note une hauteur de 1m à Trans-en-Provence ce lundi à 13h (débit de 17 m3/s) en baisse.

Les averses encore prévues dans l'après-midi sur le bassin pourront faire réagir la Nartuby, mais la cote maximale à l'échelle de Trans restera inférieure à 2 m.

Tronçon : **Argens moyen**

L'Argens est à 2,20m (130 m3/s) aux Arcs ce lundi à 13h. La hausse se poursuivra jusqu'en milieu de nuit de lundi à mardi. Les premiers débordements en zone rurale sont possibles dans l'après-midi. En soirée, le niveau de l'Argens aux Arcs sera de l'ordre de 2,40m soit un débit de 160 m3/s.

Tronçon : **Argens aval**

Le niveau de l'Argens est à 4.80 m (débit de 330 m3/s) à Roquebrune ce lundi 13h, en hausse. La hausse se poursuivra jusqu'en milieu d'après-midi pour atteindre 5,5 m au vu des averses encore prévues dans l'après-midi.

Le maximum de la crue est attendue pour la fin d'après-midi ou soirée de lundi. Il ne devrait pas dépasser la cote de 5,70m.

Tronçon : **Gapeau**

A 13h ce lundi, le niveau du Gapeau est en baisse avec une cote à Hyères Ste Eulalie de 2m soit 170 m3/s.

Les averses encore possibles dans l'après-midi pourront faire repartir le niveau du Gapeau à la hausse. Néanmoins la limite de débordement du déversoir du Plan du Pont ne devrait pas être dépassée de manière significative. Une décrue plus franche et durable est attendue pour le début de soirée.

Tronçon : **Arc**

Le niveau de l'Arc ce lundi à 13h est à 1,70 m à Meyreuil et 1,30m à Roquefavour (débit de l'ordre de 22 m3/s). La montée devrait se

poursuivre et un maximum de crue est attendu en début d'après-midi en amont d'Aix et en fin d'après-midi pour sa partie aval.
Des débordements en zone rurale sont attendus sur la majorité du cours d'eau, et notamment aux abords de Berre.

Conséquences possibles :

Des inondations importantes sont possibles.

Les conditions de circulation peuvent être rendues difficiles sur l'ensemble du réseau et des perturbations peuvent affecter les transports ferroviaires.

Des coupures d'électricité peuvent se produire.

Les digues peuvent être fragilisées ou submergées.

Conseils de comportement :

Mettez-vous à l'abri.

Limitez tout déplacement sauf si absolument nécessaire et conformez-vous à la signalisation routière.

Tenez-vous informé de l'évolution de la situation (radio, etc...)

Veillez à la protection des biens susceptibles d'être inondés ou emportés (mobilier, produits toxiques, appareil électriques, etc...).