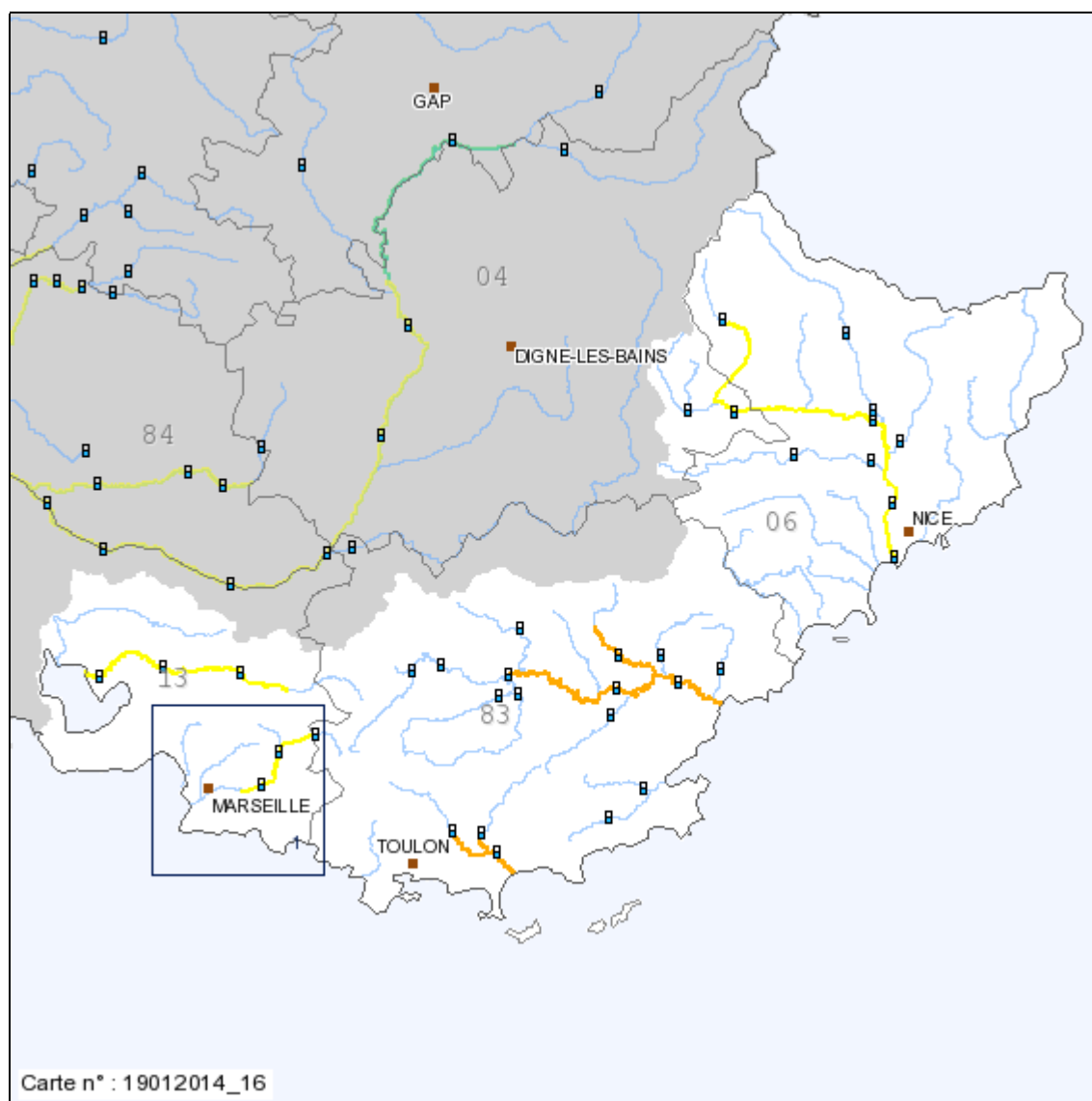


■ Informations locales > Service de Prévision des Crues : Méditerranée Est

Informations locales : Service de Prévision des Crues Méditerranée Est



Actualisation le dimanche 19 janvier 2014 à 16h43



- **Rouge** : Risque de crue majeure. Menace directe et généralisée de la sécurité des personnes et des biens.
- **Orange** : Risque de crue génératrice de débordements importants susceptibles d'avoir un impact significatif sur la vie collective et la sécurité des biens et des personnes.
- **Jaune** : Risque de crue ou de montée rapide des eaux n'entraînant pas de dommages significatifs, mais nécessitant une vigilance particulière dans le cas d'activités saisonnières et/ou exposées.
- **Vert** : Pas de vigilance particulière requise.

BULLETIN D'INFORMATION

ORIGINE : Service de Prévision des Crues Méditerranée Est

Bulletin émis le : 19/01/2014 à 16:40

Prochain bulletin le : 20/01/2014 à 10:00

Etat maximal de vigilance sur le territoire du SPC : Orange

Département(s) en vigilance crue «orange» ou «rouge» :
Département du Var.

Fait(s) nouveau(x) :
Passage de l'Argens moyen en vigilance Orange.






Qualification de la situation :

Situation actuelle et évolution prévue :

Plusieurs cours d'eau ont atteints leurs niveaux de débordement entre samedi soir et la nuit notamment sur le département du Var. Des accalmies dans les pluies permettent de stabiliser les débits ou d'engager de petites décrues. Cependant, la persistance de pluies soutenues dans la journée de dimanche et la nuit prochaine, notamment sur une grande partie du département du Var, entraîne de très importantes réactions de cours d'eau en particulier dans le secteur de Hyères et Pierrefeu.

La vigilance crue Orange est maintenue sur Le Gapeau et la Nartuby au moins jusqu'à la nuit prochaine ainsi que l'ensemble du bassin de l'Argens.

Situation hydrologique par tronçon :

Nom	Vigilance	RSS
Huveaune	Jaune	
Var amont	Jaune	
Var aval	Jaune	
Nartuby	Orange	
Argens moyen	Orange	
Argens aval	Orange	
Gapeau	Orange	
Arc	Jaune	

Tronçon : **Huveaune**

A 13h, le niveau de l'Huveaune à Aubagne est de 1,30 m pour un débit de 25 m³/s. Une reprise des précipitations entraîne une nouvelle hausse de l'Huveaune qui devrait atteindre 1,60m à 1,80 soit 30 à 50 m³/s à Aubagne dans l'après-midi.

Les niveaux de débordement en zone rurale pourront être atteints.

Tronçon : **Var amont**

Le Var à Entrevaux est à une hauteur de 1,60m pour un débit de 70 m³/s à 13 h.

Une poursuite des précipitations dans la journée de dimanche entrainera une hausse modérée des niveaux. A noter que la chute de neige sur le haut bassin tendra à limiter cette nouvelle hausse.

Tronçon : **Var aval**

Le niveau du Var à Nice est de 1,40 m à 13 h pour un débit de 400 m³/s.

Ce niveau semble stabilisé au moins pour les prochaines heures.

Une hausse est probable en cours de nuit (reprise des précipitations orageuses et apport des affluents).

Tronçon : **Nartuby**

Le niveau de la Nartuby à Trans-en-Provence est de 1,60 m à 13 h pour un débit de 40 m³/s. Compte tenu de la saturation des sols et de pluies temporairement assez fortes annoncées, une hausse assez marquée du niveau est probable d'ici ce soir, atteignant les seuils de débordements avec des débits de l'ordre de 70 à 90 m³/s.

Tronçon : **Argens moyen**

Le niveau de l'Argens aux Arcs est de 3,00 m à 16 h pour un débit de 310 m³/s. La propagation des débits depuis l'amont du bassin entraîne une poursuite de la montée très significative en cours de journée de dimanche. Un débit proche de 500 m³/s (hauteur de 3,80 m aux Arcs) est attendu vers 20h.

Les niveaux de débordements seront atteints sur ce tronçon en fin d'après-midi. On atteint un niveau d'eau comparable à la crue du 6 Novembre 2011.

Tronçon : **Argens aval**

Ce dimanche à 16 h, l'Argens Aval à Roquebrune est à une hauteur stabilisée de 5,65 m soit un débit de 500 m³/s. On observe à Vidauban sur l'Aille une hauteur de 2,80 m et un débit de 480 m³/s à 16h.

Les apports amont et la reprise des pluies depuis la fin de nuit vont faire repartir les niveaux à la hausse.

Il est prévu vers 21h un débit de l'ordre de 1000 m³/s soit une hauteur voisine de 6,60 mètres à Roquebrune. Pour ce niveau d'eau, des débordements notables ont lieu dans la plaine.

On atteint un niveau d'eau comparable à la crue du 6 Novembre 2011.

Tronçon : **Gapeau**

Au vu des précipitations en cours et devant se poursuivre jusque dans l'après-midi, notamment sur le bassin de Réal Collobrier, le niveau du Réal Martin est en hausse rapide, avec des débordements importants.

La station de La Crau - Decapris enregistre à 16h une hauteur exceptionnel de 4m20 pour un débit à 300 m³/s.

Plus en aval, le Gapeau poursuit sa hausse et atteindra à nouveau le seuil de débordement à 16h (débit voisin de 340 m³/s pour une hauteur de 2,80m). Dans les heures à venir avec une hauteur de 3,00 m soit un débit de 400 m³/s à Hyères-Sainte Eulalie seront atteints.

Tronçon : **Arc**

Le niveau de l'Arc reste encore bas ce dimanche à 13 h. Compte tenu de la saturation des sols et des cumuls des pluies importants attendus jusqu'à ce soir, une crue modérée est attendue, justifiant le maintien en vigilance jaune. Les premiers débordements en zone rurale pourront être atteints.

Conséquences possibles :

Des inondations importantes sont possibles.

Les conditions de circulation peuvent être rendues difficiles sur l'ensemble du réseau et des perturbations peuvent affecter les transports ferroviaires.

Des coupures d'électricité peuvent se produire.

Les digues peuvent être fragilisées ou submergées.

Conseils de comportement :

Mettez-vous à l'abri.

Limitez tout déplacement sauf si absolument nécessaire et conformez-vous à la signalisation routière.

Tenez-vous informé de l'évolution de la situation (radio, etc...)

Veillez à la protection des biens susceptibles d'être inondés ou emportés (meubles, produits toxiques, appareils électriques, etc...).

