

■ Informations locales > Service de Prévision des Crues : Méditerranée Est

### Informations locales : Service de Prévision des Crues Méditerranée Est



Actualisation le jeudi 10 novembre 2011 à 15h53



**Rouge** : Risque de crue majeure. Menace directe et généralisée de la sécurité des personnes et des biens.

**Orange** : Risque de crue génératrice de débordements importants susceptibles d'avoir un impact significatif sur la vie collective et la sécurité des biens et des personnes.

**Jaune** : Risque de crue ou de montée rapide des eaux n'entraînant pas de dommages significatifs, mais nécessitant une vigilance particulière dans le cas d'activités saisonnières et/ou exposées.

**Vert** : Pas de vigilance particulière requise.

**BULLETIN D'INFORMATION**  
**ORIGINE : Service de Prévision des Crues Méditerranée Est**

Bulletin émis le : 10/11/2011 à 13:54  
 Prochain bulletin le : 11/11/2011 à 10:00

Etat maximal de vigilance sur le territoire du SPC : **Jaune**








Fait(s) nouveau(x) :

Qualification de la situation :

Situation actuelle et évolution prévue :

La décrue se fait maintenant également sur toute l'Argens. Passage en vigilance verte envisagée vendredi à 10h.

Situation hydrologique par tronçon :

Nom	Vigilance	RSS
Huveaune	Vert	
Var amont	Vert	
Var aval	Vert	
Nartuby	Vert	
Argens moyen	Jaune	
Argens aval	Jaune	
Gapeau	Vert	

Tronçon : **Argens moyen**

On relève à 13h30 ce jeudi 2m71 aux Arcs. La décrue s'est amorcée en milieu de matinée de jeudi et va s'accélérer. Passage au dessous de 2m20 en cours de nuit. Passage en vigilance verte envisagée vendredi à la mise à jour de 10h.

Tronçon : **Argens aval**

On relève à 13h30 ce jeudi 4m95 à Roquebrune. La décrue va se poursuivre. Passage au dessous de 4m20 en cours de nuit de jeudi à vendredi. Passage en vigilance verte envisagée vendredi à la mise à jour de 10h.

Conséquences possibles :

Tenez-vous informé de la situation.

Les premiers débordements peuvent être constatés.

Certains cours d'eau peuvent connaître une montée rapide des eaux.

Conseils de comportement :

Soyez vigilant si vous vous situez à proximité d'un cours d'eau ou d'une zone habituellement inondable.

Conformez-vous à la signalisation routière.