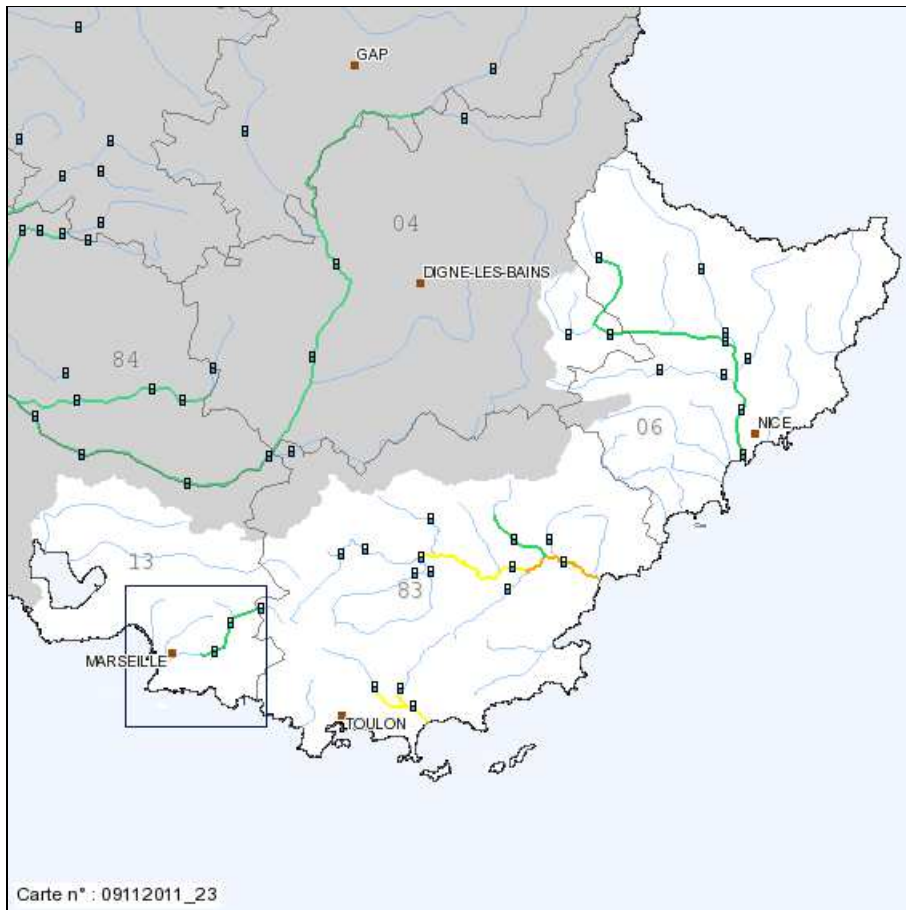


■ Informations locales > Service de Prévision des Crues : Méditerranée Est

### Informations locales : Service de Prévision des Crues Méditerranée Est



Actualisation le mercredi 09 novembre 2011 à 23h44



**Rouge** : Risque de crue majeure. Menace directe et généralisée de la sécurité des personnes et des biens.

**Orange** : Risque de crue génératrice de débordements importants susceptibles d'avoir un impact significatif sur la vie collective et la sécurité des biens et des personnes.

**Jaune** : Risque de crue ou de montée rapide des eaux n'entraînant pas de dommages significatifs, mais nécessitant une vigilance particulière dans le cas d'activités saisonnières et/ou exposées.

**Vert** : Pas de vigilance particulière requise.

**BULLETIN D'INFORMATION**  
**ORIGINE : Service de Prévision des Crues Méditerranée Est**

Bulletin émis le : 09/11/2011 à 23:15  
 Prochain bulletin le : 10/11/2011 à 10:00

Etat maximal de vigilance sur le territoire du SPC : **Orange**

Département(s) en vigilance crue «orange» ou «rouge» :  
 Var








Fait(s) nouveau(x) :  
 Retour du Gapeau à un niveau de vigilance jaune.  
 Retour de l'Huveaune à un niveau de vigilance verte.

Qualification de la situation :

Situation actuelle et évolution prévue :  
 En cette première partie de nuit, les dernières averses ont quitté le territoire du SPC Med-Est et se produisent principalement en mer.  
 Une décrue souvent lente des cours d'eau s'est généralisée.  
 Sur le Gapeau, la décrue est également en cours permettant ainsi de revenir à un niveau de vigilance jaune.

Par contre sur le fleuve Argens, le bassin amont contribue grandement à soutenir le débit à l'aval. Ainsi celui-ci conserve un niveau quasi stationnaire de l'ordre de 5m85 à Roquebrune. Ce cours d'eau est ainsi maintenu pour sa partie aval en vigilance orange jusqu'à demain jeudi, la décrue ne se confirmant seulement qu'en approchant de la fin de nuit.

Situation hydrologique par tronçon :

Nom	Vigilance	RSS
Huveaune	Vert	
Var amont	Vert	
Var aval	Vert	
Nartuby	Vert	
Argens moyen	Jaune	
Argens aval	Orange	
Gapeau	Jaune	

Tronçon : **Argens moyen**

A 21h30 ce mercredi soir, la cote de l'Argens aux Arcs est stationnaire à 2m75 et elle restera stable dans les quelques heures à venir, le bassin amont contribuant à maintenir le débit. Ensuite la décrue devrait s'amorcer lentement vers la fin de nuit.

Tronçon : **Argens aval**

La cote de l'Argens à Roquebrune est stationnaire affichant 5m85 à 22h00 à la station de Roquebrune.  
 Pour les quelques heures à venir, l'amont du bassin et les divers affluents vont contribuer à maintenir le niveau de l'Argens proche de ce niveau. Ensuite une lente décrue devrait se confirmer avant la fin de nuit. Le retour à une vigilance jaune n'est pas prévue avant demain jeudi.

Tronçon : **Gapeau**

La décrue est maintenant effective sur la totalité du fleuve et de ses affluents.  
 A 21h45 ce mercredi soir, on mesure encore 2m15 à Hyères-St Eulalie et 2m71 à La Crau sur Le Réal-Martin.  
 La décrue va se poursuivre au fil des prochaines heures, un retour à un niveau de vigilance verte étant prévu vers la fin de nuit.

Conséquences possibles :

Des inondations importantes sont possibles.  
 Les conditions de circulation peuvent être rendues difficiles sur l'ensemble du réseau et des perturbations peuvent affecter les transports ferroviaires.  
 Des coupures d'électricité peuvent se produire.  
 Les digues peuvent être fragilisées ou submergées.

Conseils de comportement :

Mettez-vous à l'abri.  
 Limitez tout déplacement sauf si absolument nécessaire et conformez-vous à la signalisation routière.  
 Tenez-vous informé de l'évolution de la situation (radio, etc...)  
 Veillez à la protection des biens susceptibles d'être inondés ou emportés (mobilier, produits toxiques, appareil électriques, etc...).